





GEMEINDE SAARWELLINGEN
 GEMARKUNG SCHWARZENHOLZ
 FLUR 2
 MASSTAB: 1:1250

- PLANZEICHENERLÄUTERUNG
-  ÖRTLICHER GELTUNGSBEREICH DER SATZUNG GEMÄSS § 34 ABS 2 BBauG
 -  BEST. GEBÄUDE
 -  BEST. STRASSE (500 m BREIT)
 -  GEPL. STRASSE

DIESER LAGEPLAN IST BESTANDTEIL DER SATZUNG GEMÄSS § 34 ABS. 2 BBauG ÜBER DIE FESTLEGUNG DER GRENZEN IM ZUSAMMENHANG BEBAUTEN ORTS-LAGE IN DER GEMEINDE SAARWELLINGEN, ORTSTEIL SCHWARZENHOLZ.

SAARWELLINGEN, DEN 07.12.1979

M. J. W.
 BÜRGERMEISTER