
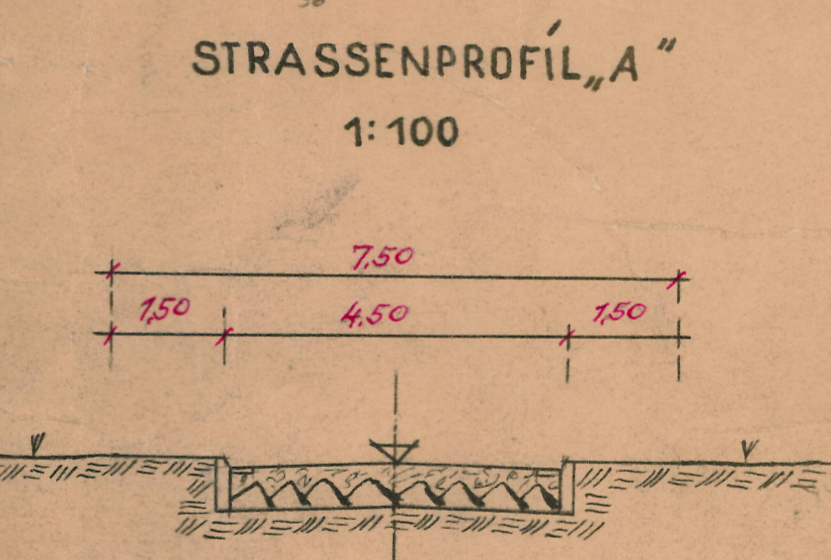













Kreis Saarlouis
 Gemarkung Schwarzenholz
 M.: 1:500

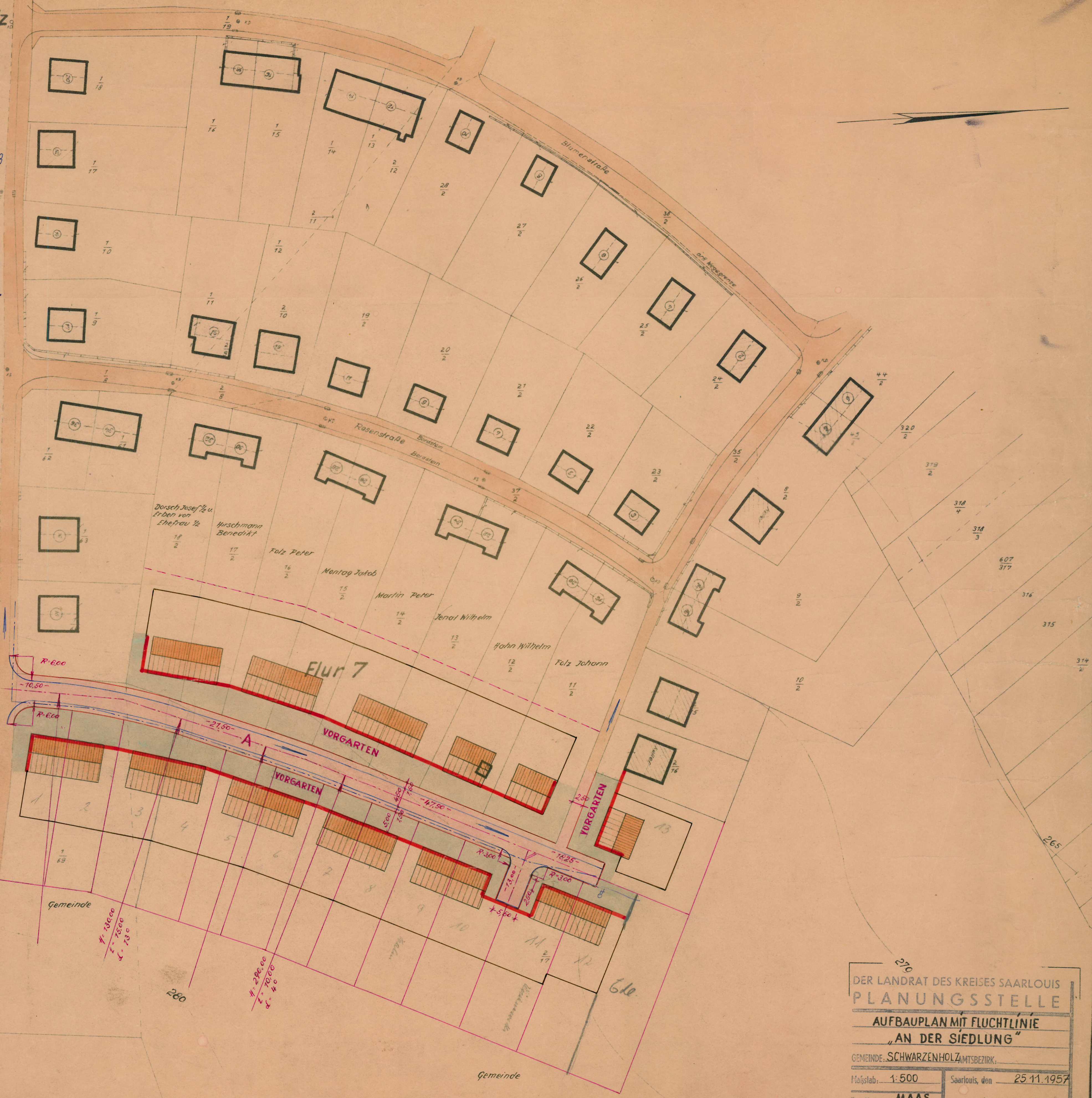
I. Offengiegegen nach vorheriger Ortsüblicher
 Festanerkennung vom 21. Februar 1958
 ab vier Wochen und vom 8. April 1958
 zwei Wochen. Einsprüche wurden nicht
 erhoben.

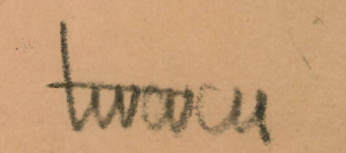
II. Dieser Bau und Fluchtlinienplan
 wird hierdurch förmlich festgestellt.

Schwarzenholz den 23. April 1958
 Der Bürgermeister
 als Ortspolizeibehörde

-  BESTEHENDE GEBÄUDE
-  GEPLANTE GEBÄUDE
-  BESTEHENDE STRASSEN
-  GEPLANTE STRASSEN
-  VORGARTEN
-  VORDERE BAUFLUCHT
-  HINTERE BAUFLUCHT
-  ALTE PARZELLEGRENZEN
-  NEUE PARZELLEGRENZEN
-  WASSERLEITUNG
-  KANAL



270
 DER LANDRAT DES KREISES SAARLOUIS
 PLANUNGSSTELLE
 AUFBAUPLAN MIT FLUCHTLINIE
 AN DER SIEDLUNG
 GEMEINDE SCHWARZENHOLZ AMTSBEZIRK
 Maßstab: 1:500 Saarlouis, den 25.11.1957
 Bearbeitet: MAAS MÜLLER
 BLATT:  KREISBAUMEISTER